ML_P-alue_ISO

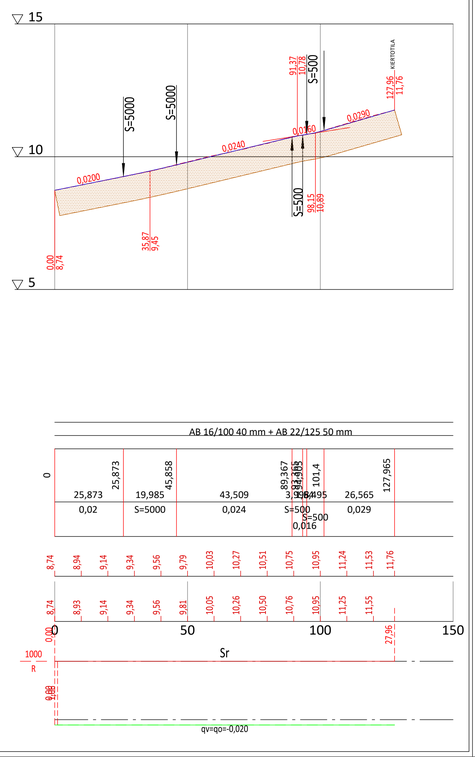

ML_P-alue_LE

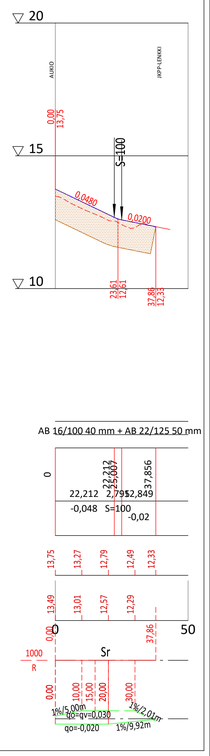

ML_P-alue_pyörä_Länsi

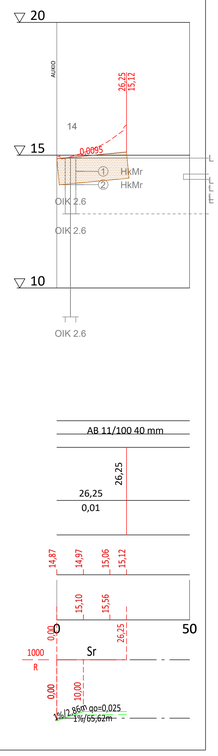

ML_P-alue_pyörä_Etelä

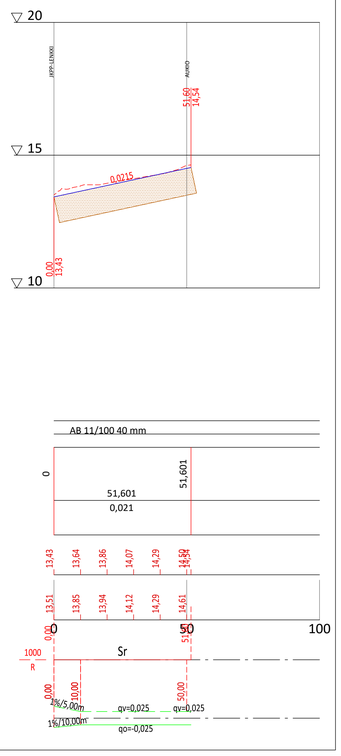

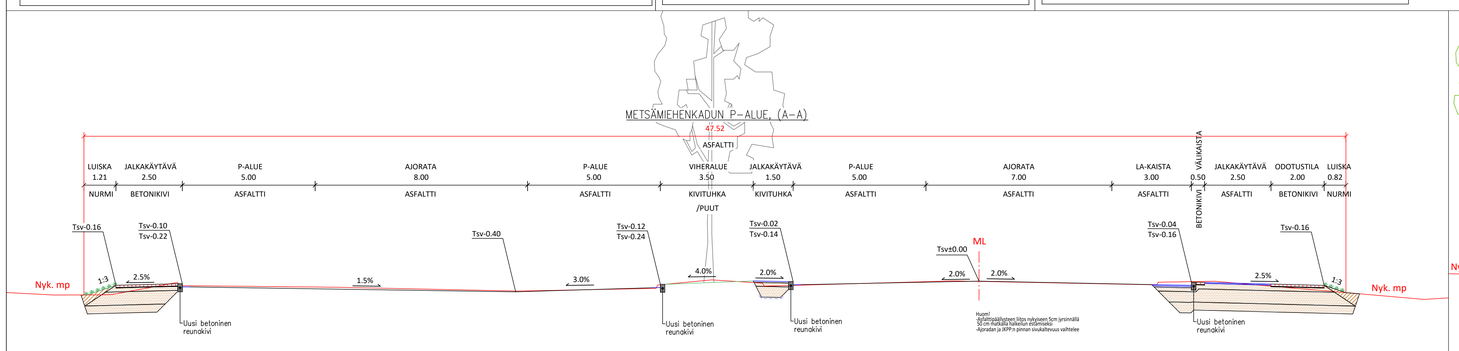

RAKENNEKERROKSET	AR. LEVITYS	JKPP ASF.	JKPP BET.KIVI	JKPP KIVITUHKA	ODOTUSTILA
Päällyste AB 16/100	0.04 m	-	-	-	-
Päällyste AB 22/125	0.05 m	-	-	-	-
Päällyste AB 11/100	-	0.04 m	-	-	-
Päällyste, kivituhka	-	-	-	0.05 m	-
Asennushiekka	-	-	0.02 m	-	0.02 m
Sitomaton kantava kerros KaS 8/64	-	-	-	-	-
Sitomaton kantava kerros KaM 0/32	0.15 m	0.15 m	0.15 m	0.15 m	0.15 m
Jakava kerros KaM 0/64	0.40 m	0.40 m	0.50 m	0.40 m	0.50 m
Suodatinhiekka	0.40 m	0.40 m	0.30 m	Suodatinkangas N3	0.30 m
YHTEENSÄ (m)	1.04 m	0.99 m	0.97 m	0.60 m	0.97 m

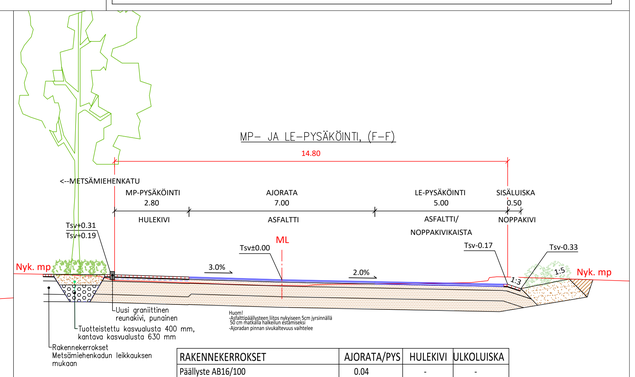

RAKENNEKERROKSET	AJORATA/PYS	HULEKIVI	ULKOLUISKA
Päällyste AB16/100	0.04	-	-
Päällyste AB22/125	0.05	-	-
Päällyste, hulekivi	-	x	-
Asennushiekka	-	0.02 m	-
Suodatinkangas, N3	-	x	-
Sitomaton kantava kerros KaS 8/64	-	0.15 m	-
Sitomaton kantava kerros KaM 0/32	0.15 m	-	-
Kantava kasvualusta	-	-	0.80 m
Jakava kerros KaM 0/64	0.40 m	0.50 m	-
Suodatinkerros, suodatinhiekka	0.40 m	0.30 m	-
YHTEENSÄ (m)	1.04 m	0.97 m	0.80 m

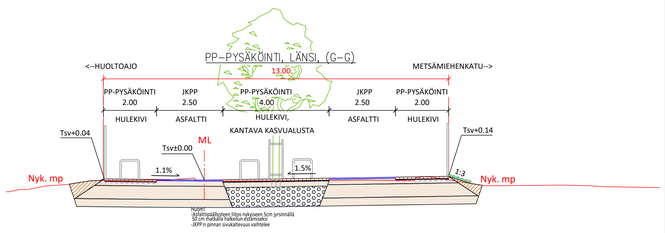

RAKENNEKERROKSET	JKPP	HULEKIVI	KANTAVA KASVUALUSTA
Päällyste AB11/100	0.04	-	-
Päällyste, hulekivi	-	x	x
Asennushiekka	-	0.02 m	0.02 m
Suodatinkangas, N3	-	x	x
Sitomaton kantava kerros KaS 8/64	-	0.15 m	-
Sitomaton kantava kerros KaM 0/32	0.15 m	-	-
Jakava kerros KaM 0/64	0.40 m	0.50 m	-
Suodatinkerros, suodatinhiekka	0.40 m	0.30 m	-
Kantavan kasvualustan ilmastuskerros KaM 16/32	-	-	0.20 m
Kantava kasvualusta	-	-	0.75 m
YHTEENSÄ (m)	0.99 m	0.97 m	0.97 m

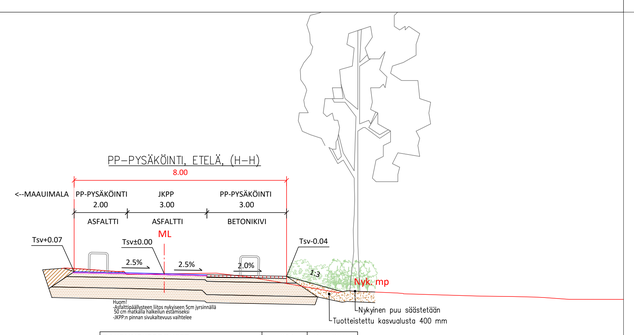

RAKENNEKERROKSET	JKPP	BET.KIVI
Päällyste AB11/100	0.04	-
Päällyste, betonikivi	-	x
Asennushiekka	0.00 m	0.02 m
Sitomaton kantava kerros KaM 0/32	0.15 m	0.15 m
Jakava kerros KaM 0/64	0.40 m	0.50 m
Suodatinkerros, suodatinhiekka	0.40 m	0.30 m
YHTEENSÄ (m)	0.99 m	0.97 m

Liittyvät piirustukset:
INU 13 451-1
INU 13 451-2
INU 13 451-3
INU 13 451-4
INU 13 451-5
INU 13 451-6
INU 13 451-7
INU 13 451-8
INU 13 451-9
INU 13 451-10
INU 13 451-16
INU 13 451-17
INU 13 451-N

HYVÄKSYTTY
____päivänä_____kuuta
vuonna _____
Porin kaupunki
TEKNINEN LAUTAKUNTA

Tässä suunnitelmassa on käytetty ETRS-GK22/N2000 taso- ja korkeuskoordinaatistoa

k.osa/ kylä	korttel/ tila	Tontt/ Rn:o	Viranomaisen merkintöjä
Rakennustoimenpide			Piirustuslaji: Rakennussuunnitelma
Rakennuskohteen nimi ja osoite: Pori, Maauimalan aukio, Parkkialueet			Piirustuksen sisältö: Pituusleikkaukset, Tyyppipoikkileikkaukset; Mittakaava: 1:1000/1:100, 1:100
RAMBOLL — Ramboll Finland Oy, Kansikatu 5 B, 33100 Tampere, puh. 020 755 611, www.ramboll.fi			Suunn ala: RAK; Työnro: 1510086987; Tiedosto
			Piirustusnro: IN/IJ 13 451-9; Piirustuksia; Muutos
Suunn.(nimi, tutkinto, allekirj.): Tuomas Hiltunen	Piirt.: THi	Hyv.: Maria Rautajoki	Pvm: 22.5.2025